

INFORME DE MONITOREO DE MEDIOS*

Fecha: 11/02/2024

Semanan°07

Coordinación de Vigilancia Epidemiológica

*Vigilancia basada en eventos de interés epidemiológico mediante el monitoreo de medios abiertos de comunicación locales y nacionales.

Reporte de eventos:

Amenaza	Tema	Medio	Fecha	Resumen	Liga	Prioridad	Verificación
Social	Botones de pánico en la UAEM	El Sol de Cuernavaca	10 febrero 2024	Ubaldo González Carretes, coordinador de Protección y Asistencia en la Universidad Autónoma del Estado de Morelos (UAEM) , anunció la implementación de nuevas medidas de seguridad en el Campus Chamilpa , destacando la instalación de botones de pánico en las paradas del transporte público.	https://www.elsoldecuernavaca.com.mx/policiacuauaem-refuerzan-seguridad-con-botones-de-panico-11419366.html	Bajo	Ratificado
Biológico	Trata de aguas industriales	El Sol de Cuernavaca	11 febrero 2024	En las instalaciones del Ingenio Emiliano Zapata del corporativo Beta San Miguel, jefes y directivos de la industria azucarera presenciaron una demostración sobre el tratamiento de aguas industriales a través de la hidrólisis , método que implementa la empresa SIIPMX S.A de C.V.	https://www.elsoldecuernavaca.com.mx/local/ingenio-emiliano-zapata-busca-alternativas-para-tratar-aguas-industriales-11419598.html	Bajo	Ratificado
Social	Riesgo en carnaval de Tepoztlán	Diario de Morelos	11 febrero 2024	El exceso de visitantes, una estrategia de seguridad fallida por la autoridad municipal, así como la venta desmedida de bebidas alcohólicas, provocó la cancelación de actividades del carnaval de Tepoztlán, este sábado 10 de febrero, donde representantes del barrio de Santo Domingo de Guzmán e integrantes de la comparsa Anáhuac informaron que por las mismas problemáticas están en riesgo las actividades del día de hoy, domingo 11 de febrero.	https://www.diariodemorelos.com/noticias/alcohol-y-descontrol-obligan-comparsas-suspender-actividades-del-carnaval-de-tepoztl-n	Bajo	Ratificado
Calidad del agua	Mejoran calidad del agua en Jiutepec	Diario de Morelos	11 febrero 2024	Con el fin de garantizar el derecho que tienen las personas al agua salubre para consumo personal y doméstico, el Sistema de Conservación, Agua Potable y Saneamiento de Agua de Jiutepec (SCAPSJ), así como la Comisión Nacional del Agua (Conagua), adquirieron 32 bombas dosificadoras de cloro las cuales se instalarán en el mismo número de fuentes de abastecimiento.	https://www.diariodemorelos.com/noticias/mejoran-calidad-del-agua-en-jiutepec	Bajo	Ratificado



<http://ssm.gob.mx>



Servicios de Salud Morelos



@MorelosSalud

Callejón Borda N°3 Col. Centro C.P. 62000
Teléfono (777) 312 62 31 / 314 33 36 ext. 222

**Calle Gómez Azcárate No. 205, Col. Lomas de la Selva
C.P. 62270, Cuernavaca, Morelos. Tel.: 777 102 25 56**

INFORME DE RIESGOS METEOROLÓGICOS

Fecha: 11/02/2024

Semanan°07

Coordinación de Vigilancia Epidemiológica

Fuente: Servicio Meteorológico Nacional de México, CONAGUA. <https://proteccioncivil.morelos.gob.mx/>

CAÍDA DE NIEVE O AGUANIEVE SOBRE EL NOROESTE Y NORTE DE LA REPÚBLICA MEXICANA

Este día, la **Séptima tormenta invernal** se moverá hacia el sur de los Estados Unidos, pero mantendrá condiciones para **caída de nieve o aguanieve** en zonas serranas de Sonora y Chihuahua, así como de **lluvia engelante** en zonas de Coahuila, además de lluvias aisladas en el noroeste y norte de la República Mexicana. Al final de este día, dicha **tormenta invernal** dejará de afectar al territorio mexicano. El **frente frío No. 34** se moverá hacia el noreste de México y gradualmente hacia el litoral de Tamaulipas, originando lluvias y chubascos en el noreste y oriente del país. La **masa de aire polar** asociada al frente será reforzada, por lo que se pronostican rachas de viento fuertes a muy fuertes en el norte y noreste de México; además, durante la noche, producirá **evento de "Norte"** fuerte a muy fuerte y oleaje elevado de 1 a 3 metros de altura en la costa de Tamaulipas, condición que se extenderá hacia la costa de Veracruz durante la madrugada del lunes. La **corriente en chorro subtropical** generará fuertes rachas de viento con posibles tolvánas sobre el occidente mexicano, la Mesa Central y el Valle de México. Asimismo, prevalecerá el viento de componente sur (**surada**) con rachas fuertes a muy fuertes en la vertiente del Golfo de México, el sureste del país y la Península de Yucatán. Finalmente, una **circulación anticiclónica en niveles medios de la atmósfera** mantendrá tiempo estable, baja probabilidad de lluvia y ambiente vespertino cálido a caluroso en el occidente, centro, oriente, sur y sureste de la República Mexicana, sin embargo, al anochecer el ambiente volverá a ser frío a muy frío con **heladas y bancos de niebla** durante la madrugada del lunes en zonas altas del occidente, centro y oriente mexicanos.

Las temperaturas muy frías a gélidas podrían generar el congelamiento de la carpeta asfáltica.

Temperaturas mínimas de 0 a 5 °C con posibles heladas:

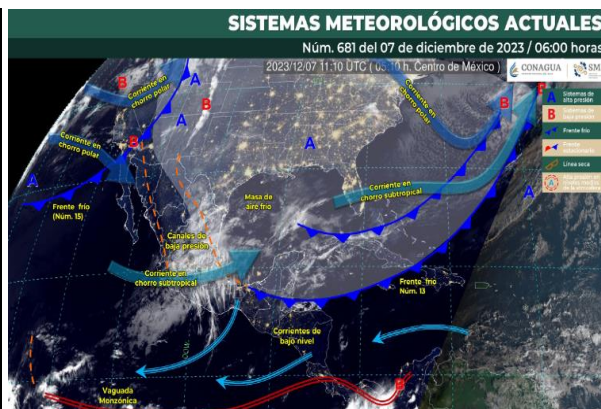
Morelos, Veracruz y Chiapas.

Temperaturas Máximas de 35-40 °C:

Michoacán, Guerrero, **Morelos.**

Pronostico en región Mesa Central:

Cielo parcialmente nublado a medio nublado durante el día con intervalos de chubascos en Hidalgo y Puebla, así como lluvias aisladas en Querétaro, sin lluvia en el resto de la región. Ambiente matutino fresco, y frío a muy frío con posibles **heladas** en zonas altas. **Por la tarde ambiente cálido a caluroso, y muy caluroso en el sur de Morelos.** Viento del suroeste de 15 a 30 km/h en la región, con rachas de 70 a 90 km/h en Guanajuato; y rachas de 40 a 60 km/h en Querétaro, Hidalgo, Puebla, Morelos y Tlaxcala, todas con posibles **tolvánas**



Recomendaciones de Protección Civil

TEMPERATURAS BAJAS:

- Al salir de un lugar caliente debes cubrirte boca y nariz para evitar aspirar el aire frío; los cambios bruscos de temperatura pueden afectar el sistema respiratorio.
- Limitar la cantidad de tiempo al aire libre, ya que las exposiciones prolongadas al aire frío pueden producir hipotermia y en casos extremos congelación.
- Alimentarse sanamente en invierno procurando ingerir una mayor cantidad de calorías, vitaminas, líquidos (de preferencia tibios), frutas y nueces, manteniendo sus horarios de alimentación.
- Mantener una ventilación adecuada en caso de usar algún calefactor, horno, chimenea o calefactores, para evitar intoxicaciones por monóxido de carbono, no encender anafres o braseros dentro de lugares cerrados o con mala ventilación, mantener alejado de los niños.
- Los niños, adultos mayores y enfermos crónicos son más vulnerables, ten especial cuidado con ellos y cobíjalos.

Nivel de riesgo bajo

No existe riesgo meteorológico para la población en general, aunque sí para alguna actividad concreta (fenómenos meteorológicos habituales) o localización de alta vulnerabilidad, por ejemplo, zonas altas de Morelos con mayor exposición a bajas temperaturas.



<http://ssm.gob.mx>



Servicios de Salud Morelos



@MorelosSalud

Callejón Borda N°3 Col. Centro C.P. 62000
Teléfono (777) 312 62 31 / 314 33 36 ext. 222

**Calle Gómez Azcárate No. 205, Col. Lomas de la Selva
C.P. 62270, Cuernavaca, Morelos. Tel.: 777 102 25 56**

INFORME DE MONITOREO VOLCÁNICO Y SISMOLÓGICO

Fecha: 11/02/2024

Semana N°07

Coordinación de Vigilancia Epidemiológica

Fuente: Servicio Sismológico Nacional, UNAM. / Centro nacional de Prevención de Desastres (CENAPRED)-SEGOB, SENEAM-SCT y NOAA.

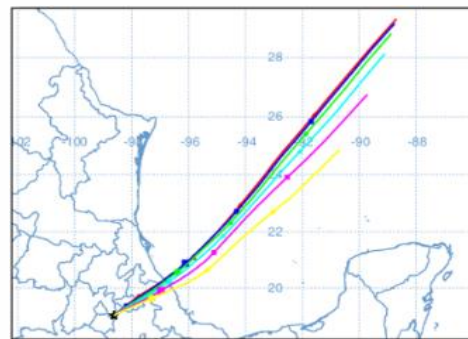
En las últimas 24 horas, mediante los sistemas de monitoreo del volcán Popocatepetl, se detectaron 68 exhalaciones acompañadas de vapor de agua, gases volcánicos y ceniza. Adicionalmente, se identificaron 629 minutos de tremor de alta frecuencia y baja amplitud. Durante la mañana y al momento de este reporte se observa una emisión continua de gases volcánicos y ceniza, con dispersión hacia el norte-noreste (NNE).

NIVEL DE ALERTA	SEMAFORO	AMARILLO-FASE 2	RECOMENDACIONES PARA LA FASE AMARILLO FASE 2
	<p>El volcán presenta incremento en su actividad, con explosiones esporádicas:</p> <ul style="list-style-type: none"> Pluma continúa de vapor de agua y gas. Caída de ceniza leves a moderadas en poblaciones cercanas. Lanzamiento de fragmentos incandescentes y posibilidad de flujos piroclásticos de corto alcance asociado a las explosiones. Crecimiento y destrucción de domos de lava. Flujos de lodo o escombros de corto alcance. 		

- Continuar con el radio de seguridad de 12 km, por lo que la permanencia en esa área no está permitida.
- Controlar el tránsito entre Santiago Xalitlintla y San Pedro Nexapa, vía Paso de Cortés.
- A las autoridades de Protección Civil, mantener sus procedimientos preventivos, de acuerdo con sus planes operativos.
- A la población se le recomienda elevar la atención a los avisos de las autoridades de su localidad y se exhorta a no acercarse al volcán, y mucho menos al cráter.
- Mantenerse fuera de cañadas ante posibles flujos de lodo, principalmente en temporada de lluvias.

PRONOSTICO DE CAIDA DE CENIZA

En caso de una exhalación de ceniza volcánica, el pronóstico de trayectoria hacia el noreste y este-noreste (simulando exhalación cada hora en las próximas 6 horas), a su paso por la zona oeste y centro-norte del estado de Puebla; zona suroeste, centro, oriente y noreste del estado de Tlaxcala; zona centro-norte del estado de Veracruz y Golfo de México, para las primeras 12 horas de pronóstico (de las 10:00 a las 22:00 hora local). Posteriormente, para las últimas 12 horas de pronóstico (de las 22:00 a las 10:00 hora local del día siguiente), las trayectorias continuarán sobre el Golfo de México.



SIN PRONOSTICO DE CAIDA DE CENIZA PARA EL ESTADO

SISMOS	<p>Se registró sismo de magnitud de 4.1 grados Richter, a las 06:01:27 hrs con localización del epicentro a 80 km al suroeste de Villa Juárez, Sonora.</p> <p>NO PERCIBIDO EN EL ESTADO DE MORELOS.</p>	
	REPORTE DE DAÑOS A LA POBLACION	
PROTECCIÓN CIVIL	Sin reporte de daños a la población ni a la infraestructura en salud.	



<http://ssm.gob.mx>



Servicios de Salud Morelos



@MorelosSalud

Callejón Borda N°3 Col. Centro C.P. 62000
Teléfono (777) 312 62 31 / 314 33 36 ext. 222

**Calle Gómez Azcárate No. 205, Col. Lomas de la Selva
C.P. 62270, Cuernavaca, Morelos. Tel.: 777 102 25 56**

INFORME DE MONITOREO DE TEMPERATURAS Y CALIDAD DEL AIRE

Fecha: 11/02/2024

Semana N°07

Coordinación de Vigilancia Epidemiológica

Fuente: Comisión Estatal de Agua (CEAGUA)

**PRONOSTICO DE TEMPERATURAS POR
MUNICIPIO**

Municipio	Min.	Max.	Municipio	Min.	Max.
Amacuzac	13°	35°	Tepalcingo	13°	34°
Cuautla	12°	30°	Ayala	13°	32°
Jiutepec	14°	31°	Huitzilac	07°	24°
Temixco	14°	32°	Tepoztlán	13°	30°
Tlaltizapan	14°	33°	Zacualpan	12°	26°
Axochiapan	15°	34°	Tlalquitenango	14°	38°
Cuernavaca	12°	30°	Puente de Ixtla	13°	36°
Jojutla	14°	36°			

**TEMPERATURAS MÁXIMAS Y MÍNIMAS,
ULTIMAS 24 HRS**

Mínimas

Huitzilac 07°
24°

Tetela del Volcán 11°
22°

Totolapan 11°
25°

Ocuituco 12°
25°

Máximas

Tlalquitenango 14°
38°

Jojutla 14°
36°

Axochiapan 15°
34°

Zacatepec 15°
34°

CALIDAD DEL AIRE

ÍNDICE AIRE Y SALUD

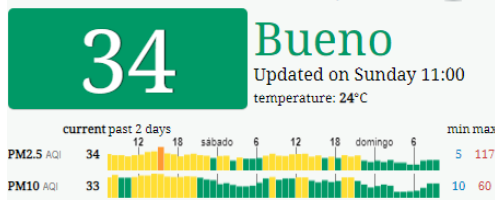
NIVEL DE RIESGO ASOCIADO

RECOMENDACIONES

**GRUPOS
SENSIBLES**

**PARA TODA
LA
POBLACIÓN**

Estación de Monitoreo Cuernavaca Centro, Morelos.



Bajo

**Se considera que el riesgo
es mínimo.**

**Disfruta las actividades al
aire libre.**



<http://ssm.gob.mx>



Servicios de Salud Morelos



@MorelosSalud

Fuente: Jurisdicciones Sanitarias del estado de Morelos.

Callejón Borda N°3 Col. Centro C.P. 62000
Teléfono (777) 312 62 31 / 314 33 36 ext. 222

**Calle Gómez Azcárate No. 205, Col. Lomas de la Selva
C.P. 62270, Cuernavaca, Morelos. Tel.: 777 102 25 56**

INFORME DE MONITOREO EPIDEMIOLÓGICO

Fecha: 11/02/2024

Semana N°07

Coordinación de Vigilancia Epidemiológica

JURISDICCION SANITARIA I:

AL MOMENTO DE ESTE REPORTE LA UIES ESTATAL **NO HA RECIBIDO INFORME DE EVENTOS EXTRAORDINARIOS DE NOTIFICACION INMEDIATA** POR PARTE DE LA JURISDICCION SANITARIA.

JURISDICCION SANITARIA II:

AL MOMENTO DE ESTE REPORTE LA UIES ESTATAL **NO HA RECIBIDO INFORME DE EVENTOS EXTRAORDINARIOS DE NOTIFICACION INMEDIATA** POR PARTE DE LA JURISDICCION SANITARIA.

JURISDICCION SANITARIA III:

AL MOMENTO DE ESTE REPORTE LA UIES ESTATAL **NO HA RECIBIDO INFORME DE EVENTOS EXTRAORDINARIOS DE NOTIFICACION INMEDIATA** POR PARTE DE LA JURISDICCION SANITARIA.



<http://ssm.gob.mx>



Servicios de Salud Morelos



@MorelosSalud

Callejón Borda N°3 Col. Centro C.P. 62000
Teléfono (777) 312 62 31 / 314 33 36 ext. 222

**Calle Gómez Azcárate No. 205, Col. Lomas de la Selva
C.P. 62270, Cuernavaca, Morelos. Tel.: 777 102 25 56**